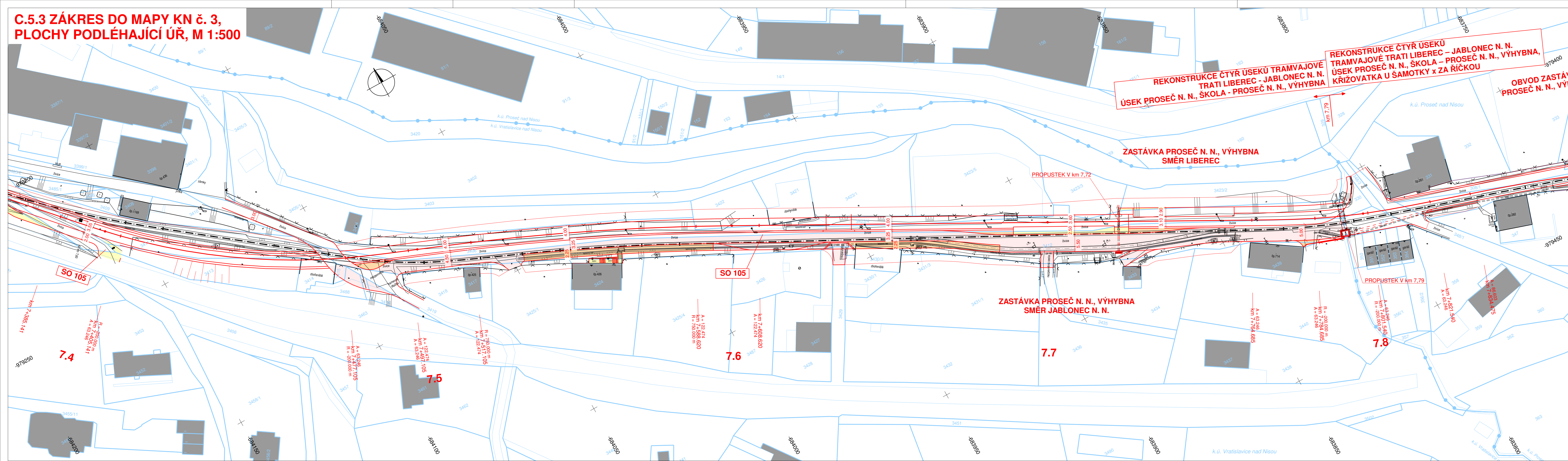








**C.5.3 ZÁKRES DO MAPY KN č. 3,
PLOCHY PODLÉHAJÍCÍ ÚŘ, M 1:500**



LEGENDA:

PLOCHY:


- | | |
|---|--------------------------|
|  | TĚLESO TRAMVAJOVÉ TRATĚ |
|  | VOZOVKA - ASFALTOVÝ KRYT |
|  | CHODNÍKY |
|  | OPĚRNÁ ZEĎ |
|  | SVAHY NÁSYPU |
|  | SVAHY VÝKOPU |

Souřadnicový systém: S-JTSK

Výškový systém: Bpv

C.5

Zákres do mapy KN - plochy podléhající ÚŘ

Objednatel:

**DOPRAVNÍ PODNIK MĚST
LIBERCE A JABLONCE NAD NISOU, a.s.**

Mrštíkova 3

461 71 Liberec

Zhotovitel:

**Valbek, spol. s r.o.**

Vaňurova 505/17
460 02 Liberec 3

HIP:

ING. J. HEJRAL



Vypracoval	L. BARANOVSKÝ, DiS.	
Zodp. projektant	ING. T. LŽIČAŘ	
Tech. kontrola	ING. J. HEJRAL	

Akce

REKONSTRUKCE ČTYŘ ÚSEKŮ

TRAMVAJOVÉ TRATI LIBEREC – JABLONEC N. N.

ÚSEK PROSEČ N. N., ŠKOLA – PROSEČ N. N., VÝHYBNA

Zak. číslo	15-LI31-026
------------	-------------

Datum	02/2017
-------	---------

Stupeň	DÚB
--------	-----

Ročet formátu	6 x A4
---------------	--------

Focetionitatu	0 x A4
Měřítka	1 : 500

Zhotovitel:

Valbek, spol. s r.o.
Vaňurova 505/17

460 07 Liberec 3

Příloha ZÁKRES DO MAPY KN
SO 104. 105

100.3